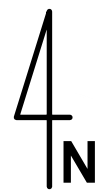


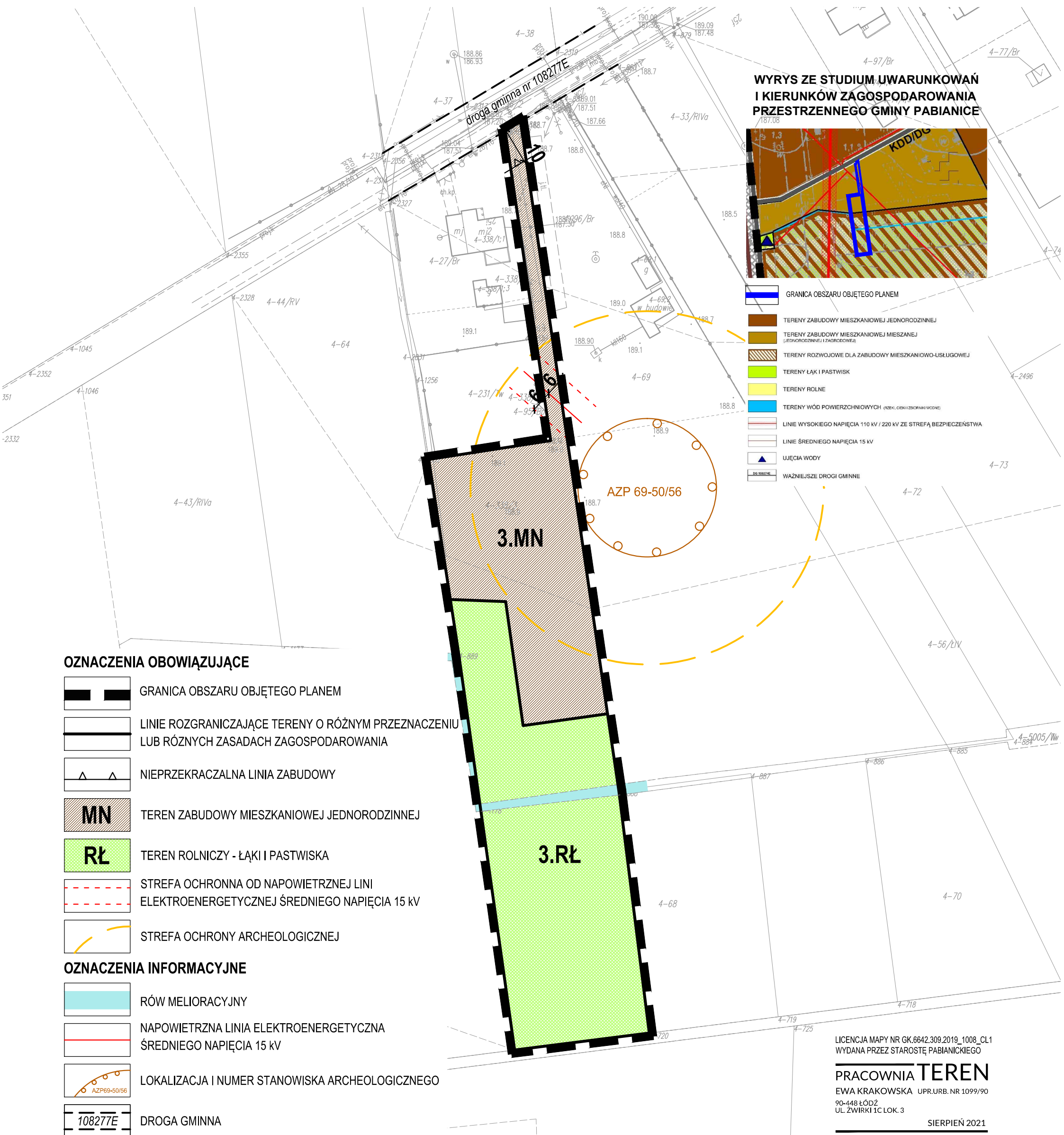
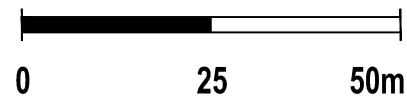
ZMIANA MIEJSCOWEGO PLANU ZAGOSPODAROWANIA PRZESTRZENNEGO - OBREB HERMANÓW

RYSUNEK PLANU

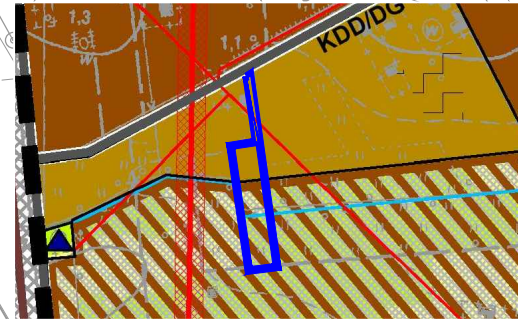
Załącznik Nr 4A do Uchwały Nr ...
Rady Gminy w Pabianicach z dnia ...



SKALA 1 : 1000



WYRYS ZE STUDIUM UWARUNKOWAŃ I KIERUNKÓW ZAGOSPODAROWANIA PRZESTRZENNEGO GMINY PABIANICE



- GRANICA OBSZARU OBJĘTEGO PLANEM
- TERENY ZABUDOWY MIESZKANIOWEJ JEDNORODZINNEJ
- TERENY ZABUDOWY MIESZKANIOWEJ MIESZANEJ (JEDNORODZINNEJ I ZAGRODOWEJ)
- TERENY ROZWOJOWE DLA ZABUDOWY MIESZKANIOWO-USŁUGOWEJ
- TERENY ŁĄK I PASTWISK
- TERENY ROLNE
- TERENY WÓD POWIERZCHNIOWYCH (RZEK, CIEM I ZBIORNIKÓW WODNYCH)
- LINIE WYSOKIEGO NAPIĘCIA 110 kV / 220 kV ZE STREFĄ BEZPIECZEŃSTWA
- LINIE ŚREDNIEGO NAPIĘCIA 15 kV
- UJĘCIA WODY
- WAŻNIEJSZE DROGI GMINNE

OZNACZENIA OBOWIĄZUJĄCE

- GRANICA OBSZARU OBJĘTEGO PLANEM
- LINIE ROZGRANICZAJĄCE TERENY O RÓŻNYM PRZEZNACZENIU LUB RÓŻNYCH ZASADACH ZAGOSPODAROWANIA
- NIEPRZEKRACZALNA LINIA ZABUDOWY
- MN** TEREN ZABUDOWY MIESZKANIOWEJ JEDNORODZINNEJ
- RŁ** TEREN ROLNICZY - ŁĄKI I PASTWISKA
- STREFA OCHRONNA OD NAPOWIETRZNEJ LINII ELEKTROENERGETYCZNEJ ŚREDNIEGO NAPIĘCIA 15 kV
- STREFA OCHRONY ARCHEOLOGICZNEJ

OZNACZENIA INFORMACYJNE

- RÓW MELIORACYJNY
- NAPOWIETRZNA LINIA ELEKTROENERGETYCZNA ŚREDNIEGO NAPIĘCIA 15 kV
- LOKALIZACJA I NUMER STANOWISKA ARCHEOLOGICZNEGO
- 108277E** DROGA GMINNA

LICENCJA MAPY NR GK.6642.309.2019_1008_CL1
WYDANA PRZEZ STAROSTĘ PABIANICKIEGO
PRACOWNIA TEREN
EWA KRAKOWSKA UPR.URB. NR 1099/90
90-448 ŁÓDŹ
UL. ŻWIRKI 1C LOK. 3
SIERPIEŃ 2021